YAHOO! JAPAN マップ　兵庫県明石市明石公園周辺の地図

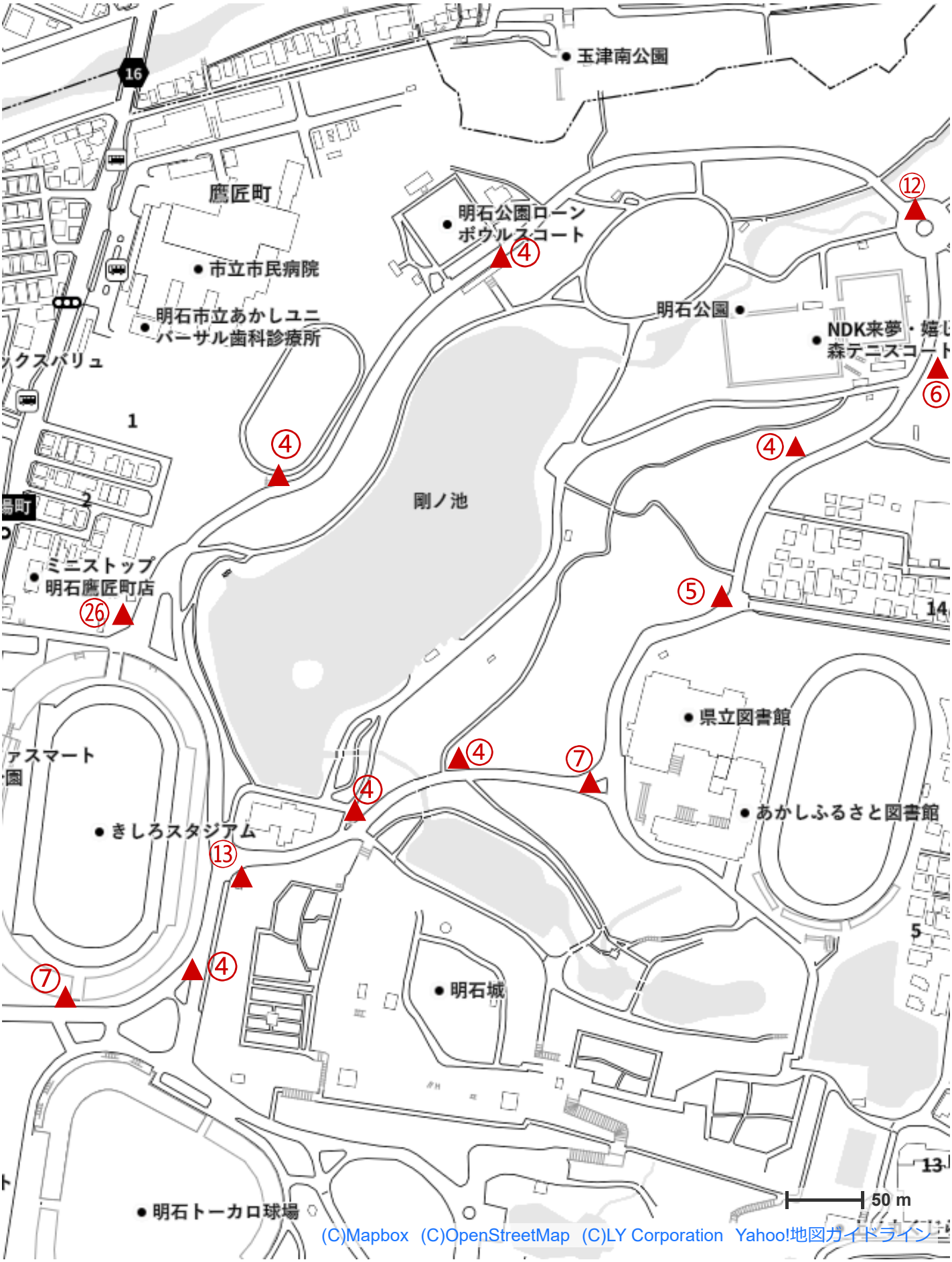

▲　：コーンを重ねて置いている場所（警備会社）

●●●：監察員がコース上に設置し、終了後は元の場所に重ねる。

YAHOO! JAPAN マップ　兵庫県明石市明石公園周辺の地図



(C)Mapbox (C)OpenStreetMap (C)LY Corporation Yahoo!地図ガイドライン

YAHOO! JAPAN マップ　兵庫県明石市明石公園周辺のきしろの検索結果



YAHOO! JAPAN マップ　兵庫県明石市明石公園周辺の地図



(C)Mapbox (C)OpenStreetMap (C)LY Corporation Yahoo!地図ガイドライン

YAHOO! JAPAN マップ　兵庫県明石市明石公園周辺の地図



(C)Mapbox (C)OpenStreetMap (C)LY Corporation LINEヤフー地図ガイドライン

YAHOO! JAPAN マップ　兵庫県明石市明石公園周辺の地図

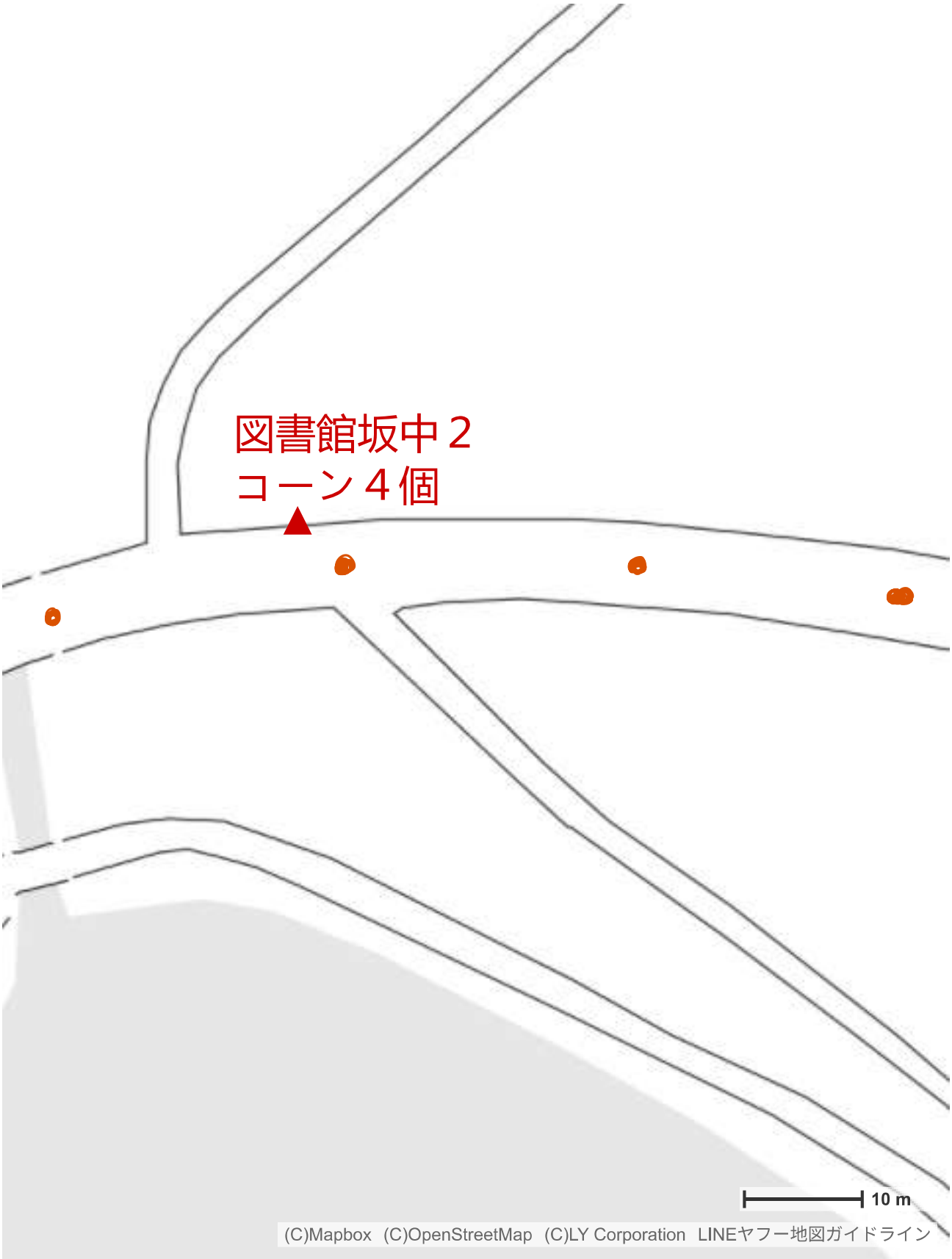

YAHOO! JAPAN マップ　兵庫県明石市明石公園周辺の地図



(C)Mapbox (C)OpenStreetMap (C)LY Corporation Yahoo!地図ガイドライン

YAHOO! JAPAN マップ　兵庫県明石市上ノ丸３丁目１４周辺の地図



(C)Mapbox (C)OpenStreetMap (C)LY Corporation Yahoo!地図ガイドライン

YAHOO! JAPAN マップ　兵庫県明石市明石公園周辺の地図



YAHOO! JAPAN マップ　兵庫県明石市明石公園周辺の地図

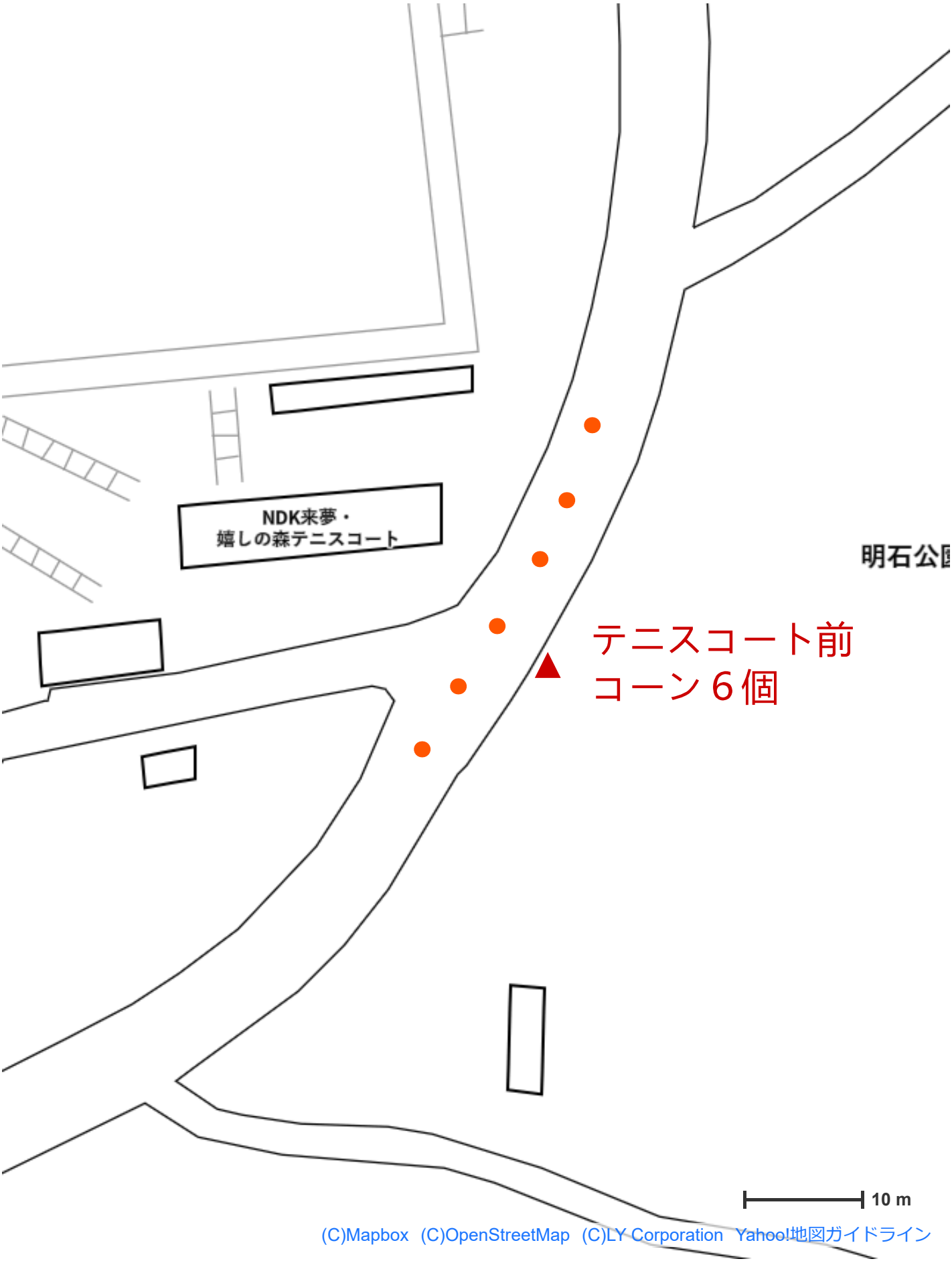

(C)Mapbox (C)OpenStreetMap (C)LY Corporation Yahoo!地図ガイドライン

YAHOO! JAPAN マップ　兵庫県明石市明石公園周辺の地図



(C)Mapbox (C)OpenStreetMap (C)LY Corporation Yahoo!地図ガイドライン

YAHOO! JAPAN マップ　兵庫県明石市明石公園周辺の地図



YAHOO! JAPAN マップ　兵庫県明石市明石公園周辺の地図

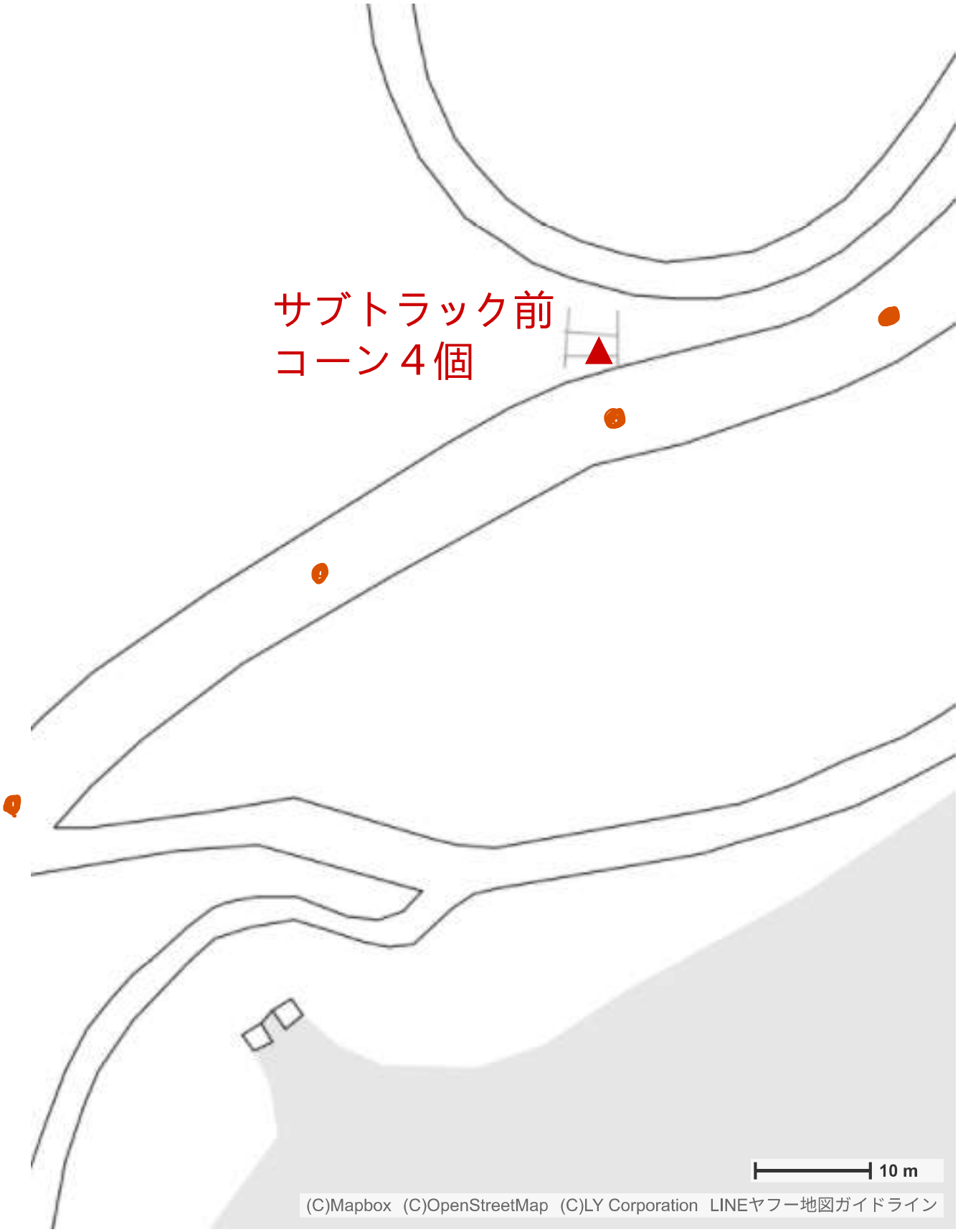

YAHOO! JAPAN マップ　兵庫県明石市明石公園周辺の地図



(C)Mapbox (C)OpenStreetMap (C)LY Corporation Yahoo!地図ガイドライン